



Donzenac



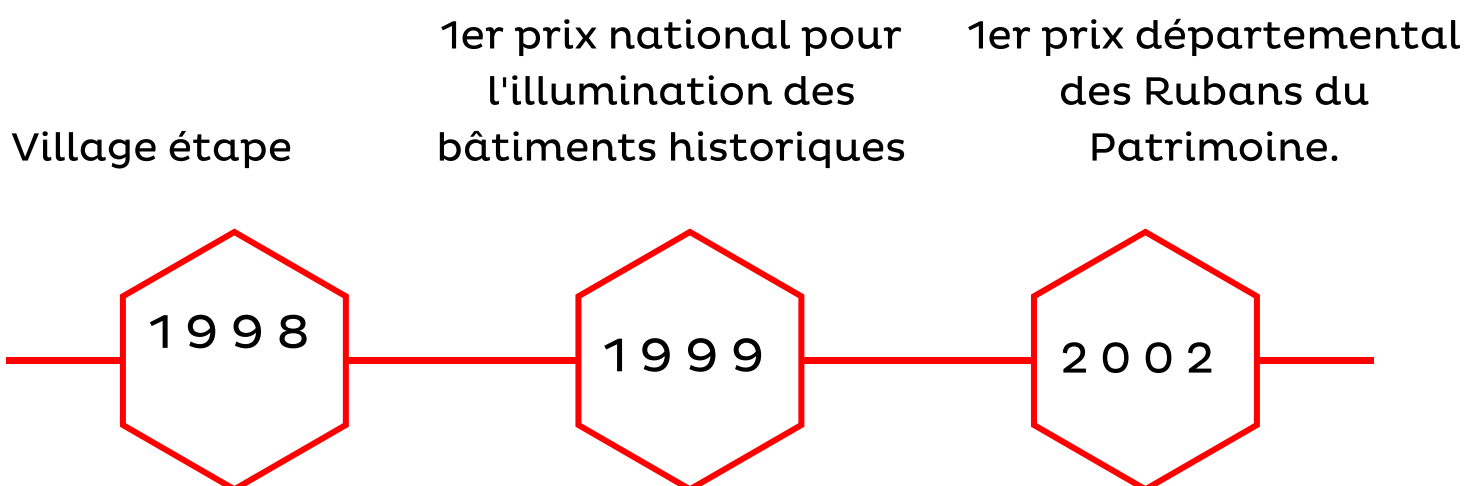
Distance de Brive : 12km

Donzenac, c'est le charme d'une cité médiévale qui s'attache à préserver sa mémoire collective tout en restaurant les anciens immeubles.

Classé Pays d'Art et Histoire Vézère-Ardoise, ce village du XIIème siècle dévoile l'œuvre des hommes, leur créativité et leur savoir-faire. Un charmant retour vers le passé au cœur des terres gaillardes !

Vous souhaitez avoir plus de renseignements, rendez vous sur le site du Pays d'Art et Histoire :

VEZERE ARDOISE







Son patrimoine

Donzenac est un des plus anciens villages de Corrèze !

Arpentez les ruelles où les toits sont recouverts d'ardoises bleues-grises issues tout droit des ardoisières locales (Les Pans de Travassac). Après une visite de la plus ancienne maison du Limousin (XIIIème siècle), longez les remparts et retrouvez le circuit patrimoine qui retrace l'histoire de Donzenac à travers la Chapelle des Pénitents, Église St Martin et son clocher (fini de restaurer en 2020), les maisons jumelles, l'ancien couvent des Cordeliers...

Les Pans de Travassac (site privé, accès payant, ouvert d'avril à octobre lespansdetravassac.com) : Unique en Europe, le site des Pans de Travassac propose un voyage inédit dans la tradition ardoisière. Découvrez le monde des ardoisiers qui, depuis le 17e siècle, travaillent la pierre dans ce cadre tout à fait exceptionnel. Outre les falaises abruptes où se mêlent harmonieusement le minéral et le végétal, le spectacle est partout. Vous ne manquerez pas d'observer le travail de l'ardoise à travers les gestes ancestraux du rebillage, du clivage et de la taille. Ainsi, par la main de l'homme, une pierre devient une ardoise. Au coeur d'une galerie, vous attend aussi un musée retraçant à travers de nombreux documents, outils et film, l'histoire et la vie des ardoisiers de Travassac à travers les siècles.

Sur place, boutique avec vente de produits en ardoise ou Corrèziens.





Que faire ?



Pour les fans de randonnées, les circuits balisés vous feront découvrir Donzenac et ses environs.

- Circuit "[les 2 maumonts](#)" labellisé PDIPR (c'est un gage de qualité !):

Ce parcours permet d'admirer les points de vues sur Donzenac et sa plaine depuis le village de Mazières. Il s'enfonce ensuite dans la vallée ombragée des deux Maumonts, qu'il traverse au moulin du Theil, pour ressortir sur le haut des coteaux par le charmant village de Cévennes. Il replonge une dernière fois dans la vallée des Maumonts avant d'atteindre le célèbre site ardoisier de Travassac. Enfin, un petit détour par le village médiéval de Donzenac permet de s'octroyer une pause rafraîchissante sur la place du bourg avant de terminer cette randonnée.

- Circuit des Saulières : très joli circuit qui traverse la forêt des Saulières, c'est la seule forêt de pins maritimes de la Corrèze qui coexiste avec les feuillus. Grande diversité de faunes (cerfs, chevreuils...), oiseaux migrateurs (grues cendrées et oies sauvage).

Ces circuits sont Disponibles à l'Office de Tourisme de Brive dans le topo guide : randos Donzenac & Vigeois"



Et pour les plus jeunes (et les plus vieux !), parcours de Géocaching ; une chasse aux trésors nouvelle génération !

Découvrez le en cliquant sur le smartphone :





Sadroc



Distance de Brive : 19km

Sadroc s'étend entre les vallées du Maumont Blanc et du Clan, affluents de la Corrèze.



Un peu d'histoire...

Sadroc a pour origine Sadran, nom d'une famille de nobles du XI^e siècle ayant habité au château fort du bourg aujourd'hui disparu et remplacé par un corps de ferme cossu.

Sadroc était une châtelainie de l'évêque de Limoges, propriétaire foncier et seigneur de Sadroc. Il y délègue en partie ses pouvoirs à des seigneurs locaux qui lui rendent l'hommage : les familles de Sadra et de La Porcherie au Moyen-Âge. Au XI^e siècle, un procès pour la possession et la vente du château fait intervenir le roi de France. L'évêque de Limoges reste à la suite de ce procès propriétaire foncier et direct de Sadroc jusqu'à la Révolution. Il détache sur place des capitaines. Pendant les guerres de religion, en juin 1590, Anne de Levis, comte de La Voute et fils du duc de Ventadour attaqua le château de Sadroc qui dut se rendre. Le XVIII^e siècle voit le recul de la noblesse sur le territoire et la prise de pouvoir par la bourgeoisie terrienne.

Comme pour Donzenac, Sadroc est un village classé Pays d'Art et Histoire Vézère Ardoise.

Vous souhaitez avoir plus de renseignements, rendez vous sur le site du Pays d'Art et Histoire :

VEZERE ARDOISE





Que faire ? Que voir ?



- L'église de Sadroc possède une chaire et une table de communion classées (XVIe siècle.)
- Maison noble (ancien château) : Privé mais on peut admirer de loin !

Pour les fans de randonnées :


3 parcours balisés sont proposés afin de découvrir la campagne sadrocoise de la vallée du Maumont Noir, jusqu'au plateau.



- La boucle du Paradis
- La boucle du pays d'art et d'histoire
- Le Moulin de la Chapelle.

Petit parcours de santé autour de l'étang des Faures (à proximité du bourg: 10 min à pied - 5 min en voiture).

Ces circuits sont Disponibles à l'Office de Tourisme de Brive dans le topo guide : randos Donzenac & Vigeois"




La pêche à l'étang des Faures (à proximité du bourg : 10 min à pied - 5 min en voiture).



Infos pratiques

Envie de pique-niquer dans un endroit sympa ? Voici quelques idées !



- Au bord du Maumont, lorsque vous allez en direction de Brive, au rond-point d'Intermarché, prendre direction Intermarché et tourner sur la route à droite : Pique-nique possible au bord de l'eau à Donzenac.
Terrain de foot etc.
- Étang des Faures (halle couverte en cas de pluie) à Sadroc.
- Dans le parc autour de l'église de Sadroc.